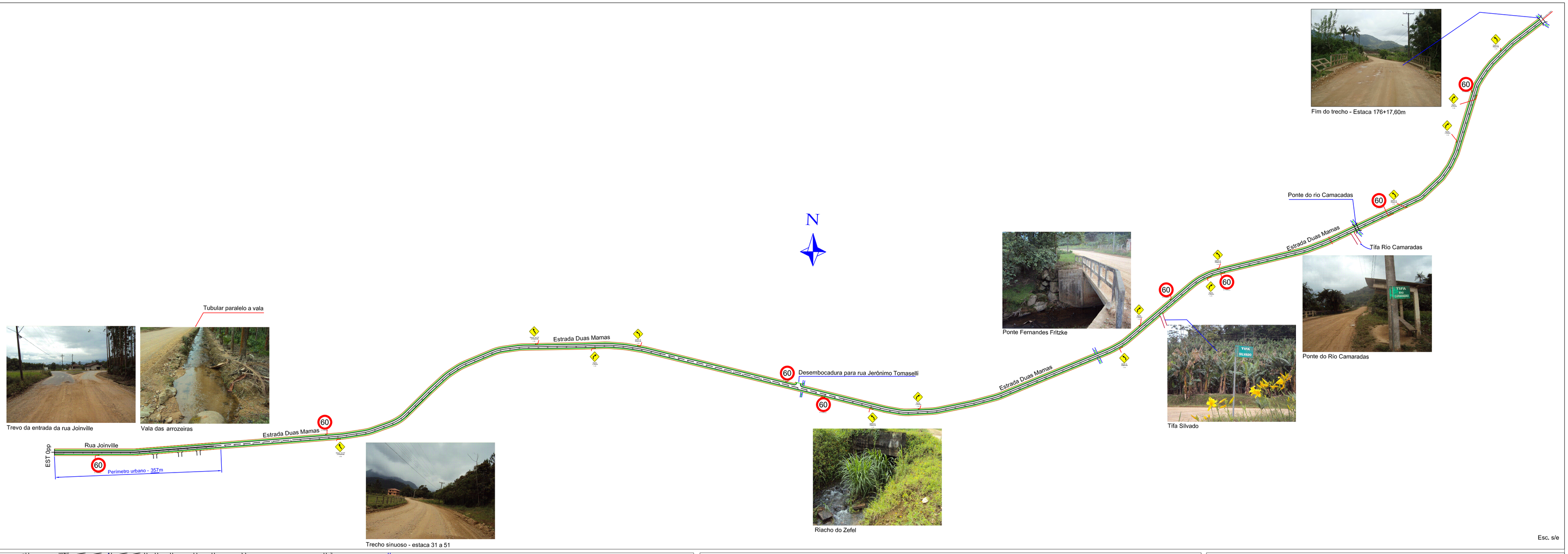

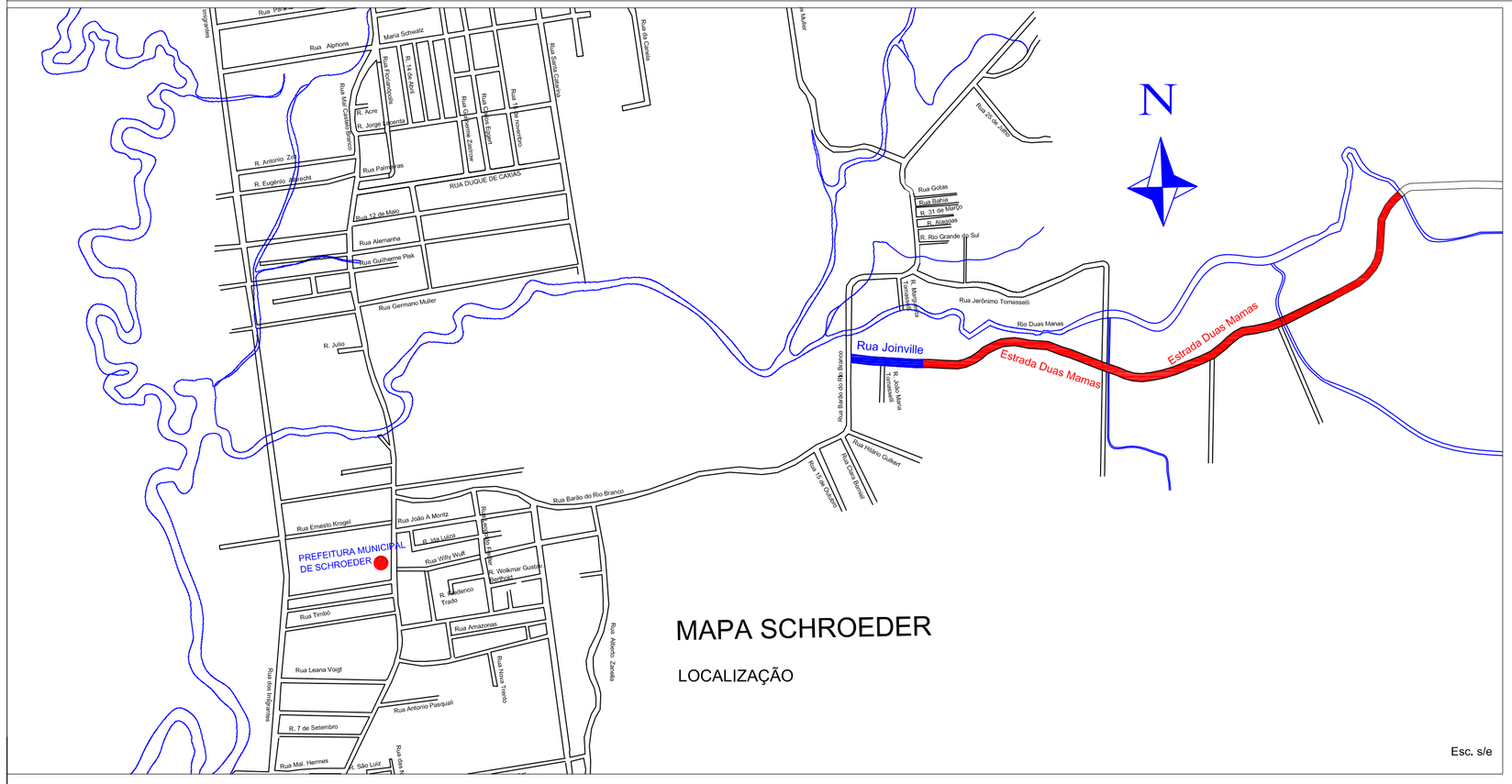

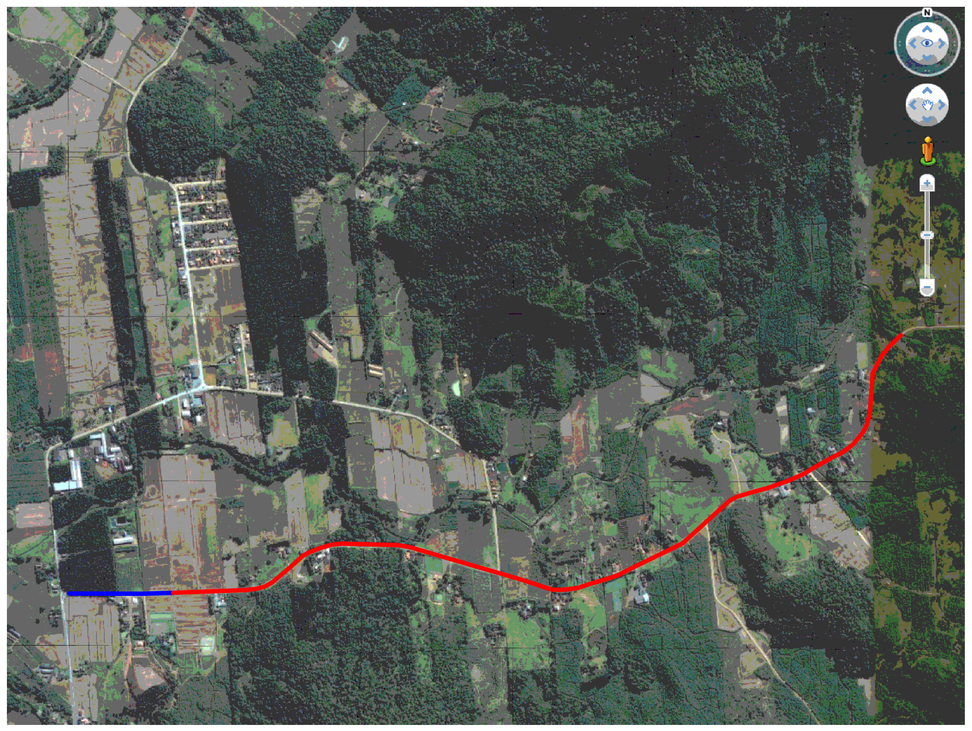

Imagem de Satélite da rua em azul e da estrada em vermelho

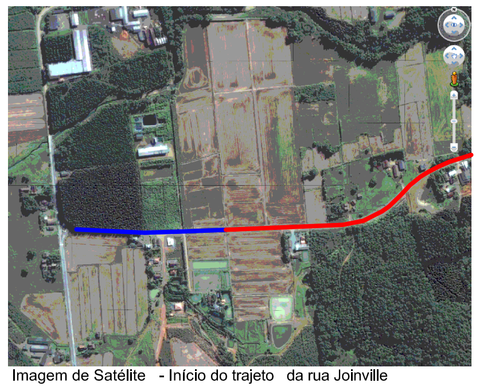

Imagem de Satélite - Início do trajeto da rua Joinville

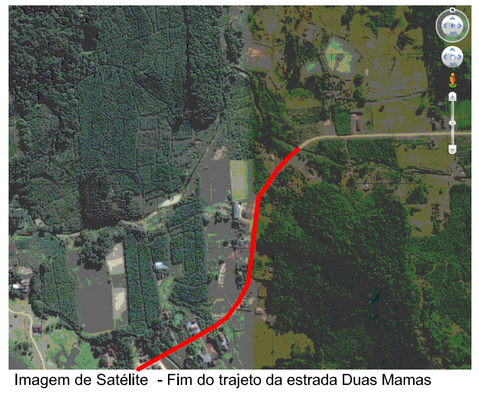

Imagem de Satélite - Fim do trajeto da estrada Duas Mamas

CONVENÇÕES

- Faixa contínua
- Tubulação Existente
- Tubulação a implantar
- Meio-Fio
- Limite asfalto
- Calçada
- Faixa tracejada
- Faixa dupla
- CL — Caixa de ligação
- CL — Caixa de ligação existente
- CC — Caixa coletora
- PONTE EXISTENTE — RN
- RIO
- AMARRAÇÕES

P M S
PREFEITURA MUNICIPAL DE SCHROEDER

TITULO: PAVIMENTAÇÃO ASFÁLTICA
RUA JOINVILLE E ESTRADA DUAS MAMAS

ESPECIFICAÇÃO: PROJETO DE PAVIMENTAÇÃO , SINALIZAÇÃO E LOCALIZAÇÃO

TRECHO: 01-02-03-04-05 e 06
A PARTIR DA ESTACA OPP ATÉ ESTACA 146+2m PF

QUADRO TÉCNICO:

EXTENSÃO: 3.537,60 m
LARGURA PISTA ROLAMENTO: 7,0 m
ACOSTAMENTO: 1,5 m CADA LADO
ÁREA PISTA: 24.826,67m² **
Á. ACOSTAMENTO: 10.609,88 m² *
ÁREA TOTAL A PAVIMENTAR: 35.436,75 m²
** Mais 63,67m² da pista da embocadura
* Menos 2,92m² do acostamento da embocadura, ver detalhe genérico

DATA:	DESENHO:	FOLHA:
09/12/2010	ILCEU BACHMANN	01/11

PROPRIETÁRIO:
PREFEITURA MUNICIPAL DE SCHROEDER
PREFEITO: FELIPE VOIGT

RESP. TÉCNICO PROJETO:
ENG° CIVIL MARCELO DA SILVA
CREA 054.209-1
ENG° CIVIL ADILSON GORNIACK
CREA 027.947-3