Trevo da entrada da rua Joinville

Início do trecho da rua Joinville (Estaca 0PP)

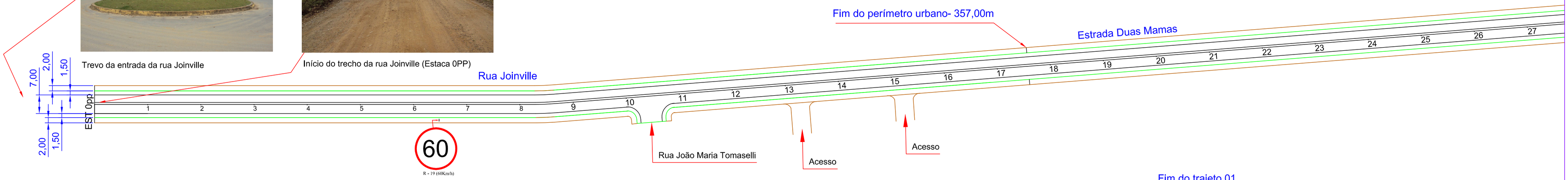

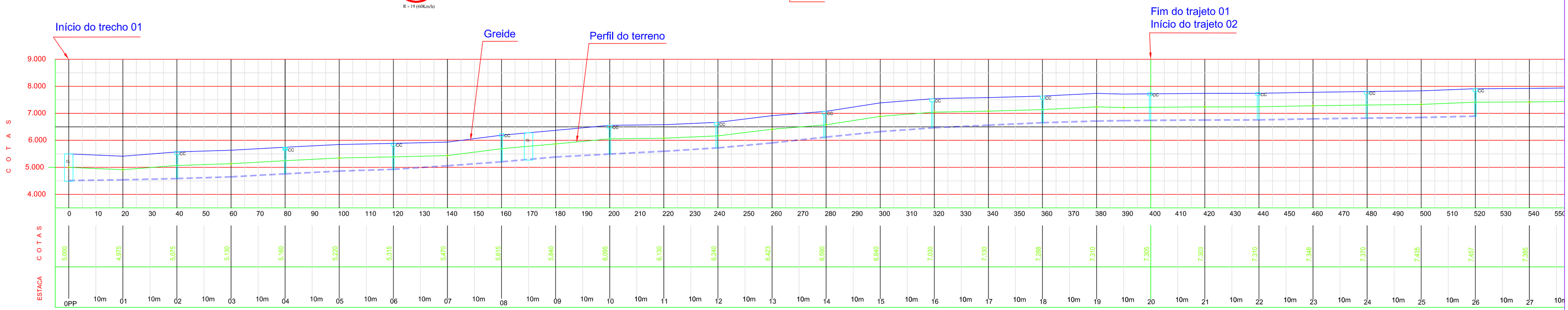

Est. 0PP a Est. 20=PF
Esc.: h 1/750 v 1/7500

Vala das arrozeiras

*Observação: executar a tubulação em paralelo as valas e tubulações existentes

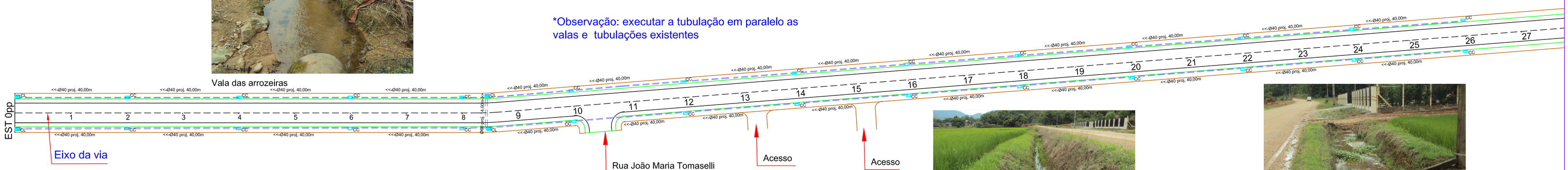

Vala das arrozeiras

* Obs.: executar as tubulações em paralelo as valas das arrozeiras

Esc. 1/750

CONVENÇÕES

- Faixa contínua
- Tubulação Existente
- Tubulação a implantar
- Perfil do terreno
- Perfil do asfaltamento (Greide)
- Acostamento
- Limite asfalto
- Calçada
- Faixa tracejada
- Faixa dupla
- CL Caixa de ligação
- CL Caixa de ligação existente
- CC Caixa coletora
- PONTE EXISTENTE
- RN
- RIO
- AMARRAÇÕES

P M S
PREFEITURA MUNICIPAL DE SCHROEDER

QUADRO TÉCNICO:

EXTENSÃO: 400,00 m
LARGURA PISTA ROLAMENTO: 7,00 m
ACOSTAMENTO: 1,50 m CADA LADO
Embocadura: 01un= 60,75 m²
ÁREA PISTA: 2.800,00 m²
Á. ACOSTAMENTO: 1.200,00 m²
ÁREA TOTAL A PAVIMENTAR: 4.060,75 m²

TITULO: PAVIMENTAÇÃO ASFÁLTICA RUA JOINVILLE

ESPECIFICAÇÃO: PROJETO DO PERFIL DA RUA, DRENAGEM E SINALIZAÇÃO.

TRECHO: 01
A PARTIR DA ESTACA 0PP ATÉ ESTACA 20

DATA: 10/10/2011
DESENHO: ILCEU BACHMANN
FOLHA: 02/11

PROPRIETÁRIO:
PREFEITURA MUNICIPAL DE SCHROEDER
PREFEITO: FELIPE VOIGT

RESP. TÉCNICO PROJETO:
ENG° CIVIL ADILSON GORNIACK
CREA 027.947-3