

Foto 1 - Estaca 0 para Estaca 11

Rua Marechal Castelo Branco
Asfalto Existente

Foto 1 - Início do Trecho

SINALIZAÇÃO VERTICAL - Faixa de Regulamentação Discipulativa - e DETALHES C, D, E, F - FRANQUISA 0303 LOCALIZAÇÃO - DEFINIDA PELA FISCALIZAÇÃO DA PM DE SCHROEDER

Início do Trecho a ser pavimentado

RUA Wendelin Reiner

SINALIZAÇÃO HORIZONTAL - FAIXA DE PROIBIÇÃO A EXECUTAR
DETALHES E - FRANQUISA 0303 LOCALIZAÇÃO - DEFINIDA PELA FISCALIZAÇÃO DA PM DE SCHROEDER


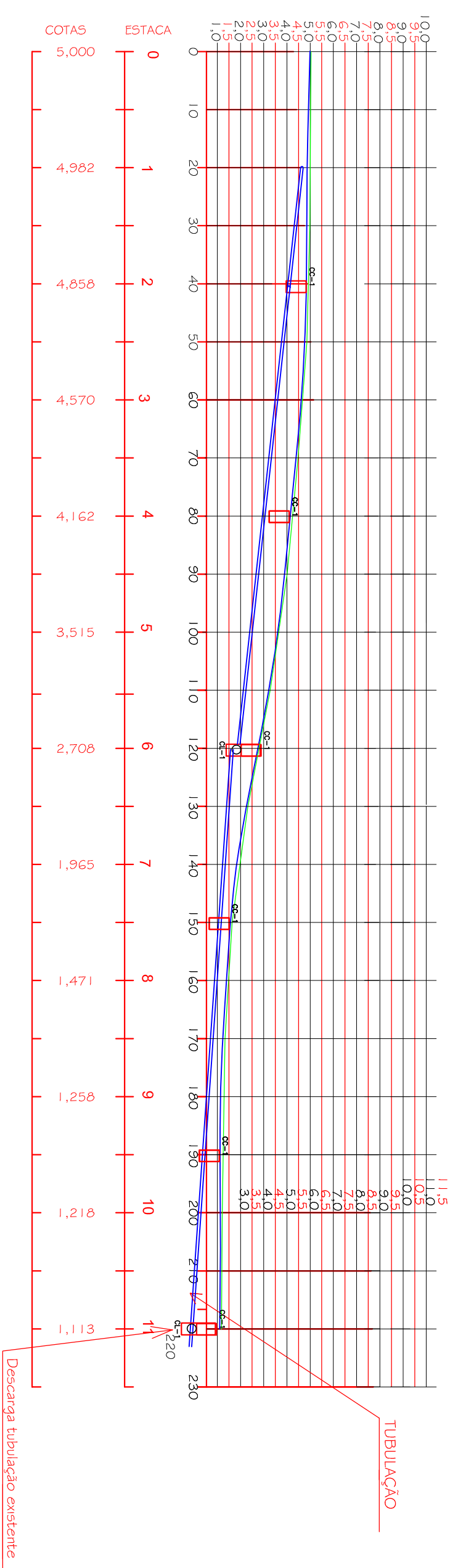


Foto 2 - Estaca 11 para Estaca 0

Avenida Independente



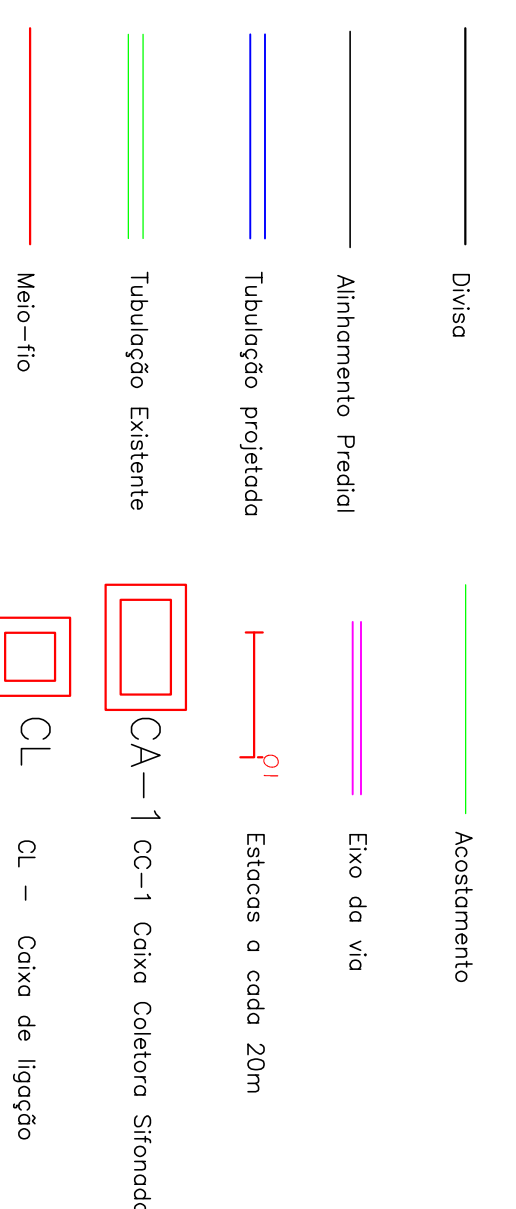
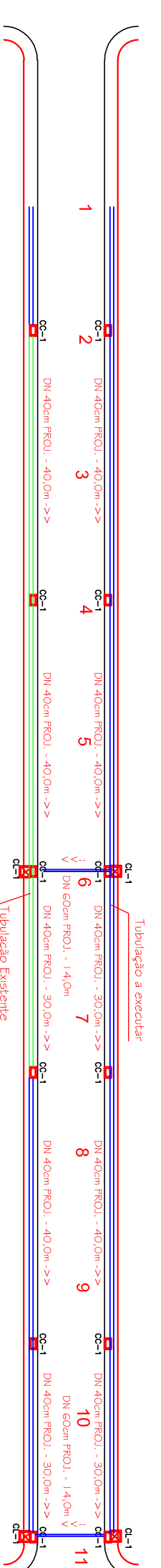
TUBULAÇÃO

Descarga tubulação existente

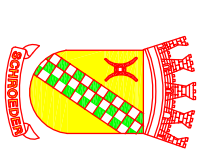
Rua Marechal Castelo Branco
Asfalto Existente

RUA Wendelin Reiner

Avenida Independente



OBSERVAÇÕES - DRENAGEM
Declividade mínima = 1%
Declividade máxima = 5%
Cobertura do tubo - mínimo = 1,00m



PMS
PREFEITURA MUNICIPAL DE SCHROEDER

QUADRO TÉCNICO:
TÍTULO: PAVIMENTAÇÃO ASFÁLTICA
RUA: Wendelin Reiner

ESPECIFICAÇÃO: PROJETO BÁSICO GEOMÉTRICO
PROJETO BÁSICO DRENAGEM

ÁREA PISTA: 2200,00 m²
ÁREA ACOSTAMENTO: 15400,00 m²
ÁREA TOTAL A PAVIMENTAR: 66000 m²

TRECHO:
Rua: Wendelin Reiner - Estaca 0 à Estaca 11

DATA: 28/05/2010
DESENHO: ADILSON
FOLHA: 02/03

PROPRIETÁRIO: PREFEITURA MUNICIPAL DE SCHROEDER
FELIPE VOIGT
RESP. TÉCNICO PROJETO: ENG. CIVIL MARCELO DA SILVA (CR-24.548/1)
ENG. CIVIL ADILSON GOMES (CR-24.249/3)