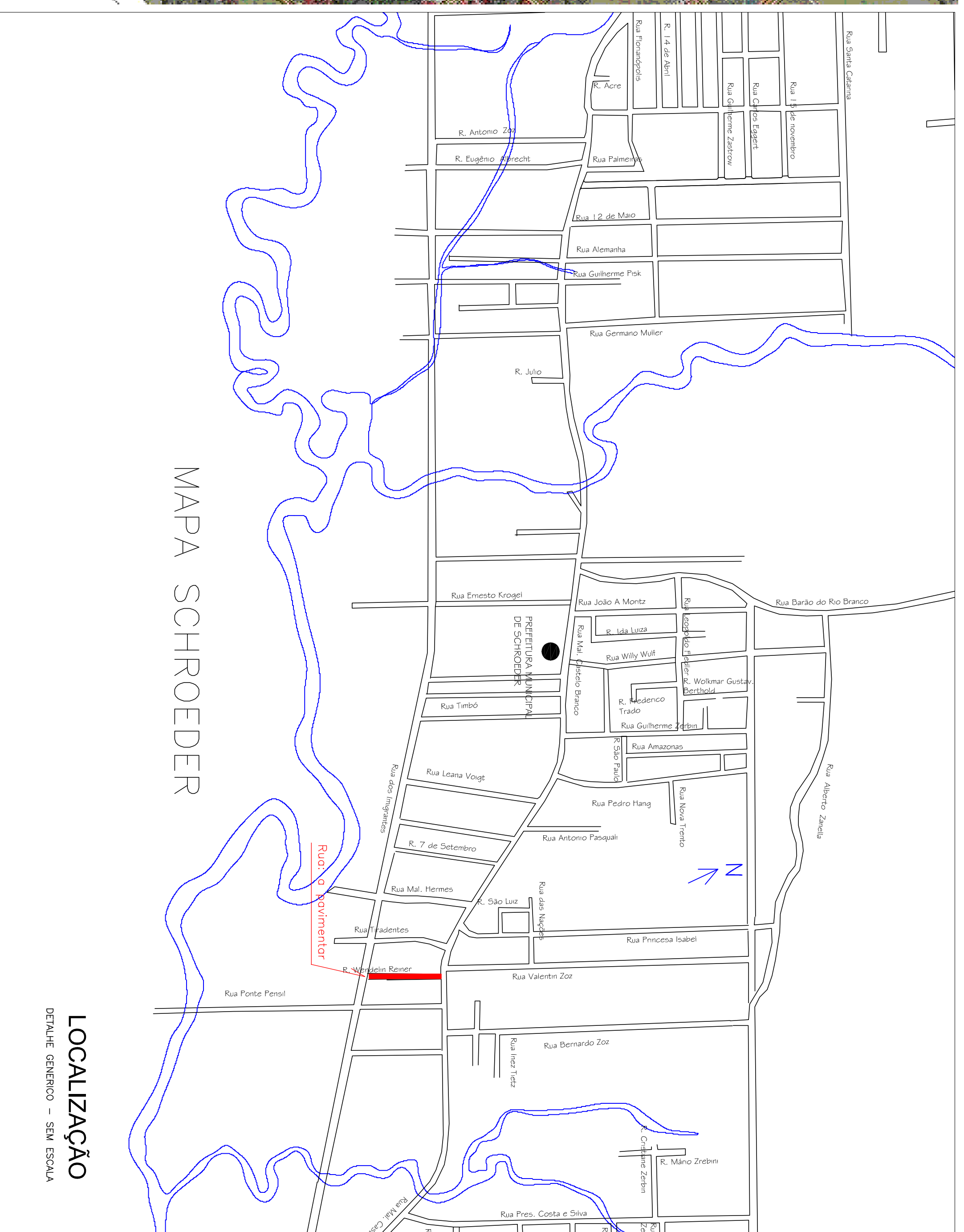



LOCALIZAÇÃO - Geoprocessamento - Cadastro PMS - 2º Semestre 2007  
DETALHE GÊNÉRICO - SEM ESCALA




MAPA SCHROEDER

LOCALIZAÇÃO  
DETALHE GÊNÉRICO - SEM ESCALA



N



**PMS**  
PREFEITURA MUNICIPAL DE SCHROEDER

QUADRO TÉCNICO:		TÍTULO: PAVIMENTAÇÃO ASFALTICA	
RUA: Wendelin Reiner		ESPECIFICAÇÃO: PROJETO IMPLANTAÇÃO	
EXTENSÃO: 220,00 m		PROJETO LOCALIZAÇÃO	
LARGURA PISTA ROLAMENTO: 7,0 m			
ACOSTAMENTO: 1,5 m CADA LADO			
ÁREA PISTA: 2200,00 m <sup>2</sup>		TRECHO: Rua: Wendelin Reiner - Estaca 0 à Estaca 11	
ÁREA ACOSTAMENTO: 1540,00 m <sup>2</sup>		A. ACOSTAMENTO: 1540,00 m <sup>2</sup>	
ÁREA TOTAL A PAVIMENTAR: 660,00 m <sup>2</sup>		DATA: 28/05/2010	
PROPRIETÁRIO:		DESENHO: ADILSON	
RESP. TÉCNICO PROJETO:		FOLHA: 01/03	
PREFEITURA MUNICIPAL DE SCHROEDER		ENG. CIVIL MARCELO DA SILVA	
FELIPE VOIGT		CRÉD-SC 54209-1	
		ENG. CIVIL ADILSON GORNBACK	
		CRÉD-SC 27987-3	